SUBIDA AL PICAYO DESDE ARCOS DE LA SIERRA

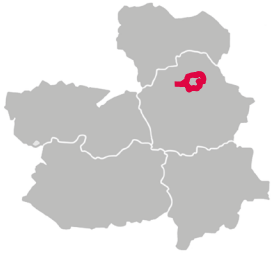

Entre la Alcarria y la Serranía, a tan solo 15 kilómetros de la capital conquense, se encuentra la comarca del Campichuelo. Pueblos como Portilla, Arcos de la sierra, Castillejo de la Sierra, Fresneda, Ribatajada, Ribatajadilla, Pajares, Ribagorda, Villaseca, Torrecilla y Collados por los que se puede pasear pausadamente y son excelente alternativa para realizar actividades al aire libre: senderismo, bici de montaña, escalda, piragüismo, descenso de cañones o paseos a caballo. En los pueblos de la zona encontramos bellos ejemplos de románico rural de principios del siglo XIII.

Les proponemos una intensa jornada de senderismo con punto de partida en **Arcos de la Sierra** y subida al Picayo por el sendero PR-CU-25, una ruta circular de 19,5 kilómetros y cierta dificultad.

Podemos dejar el coche en el pueblo y recorrer algo más de 1 kilómetro por la carretera de Portilla, que abandonaremos para tomar una pista a la izquierda. El recorrido está bien señalizado. Tras vadear el río Trabaque se llega a la Boca de la Hoz, donde encontramos una derivación que, si el nivel del agua del río lo permite, nos adentra en el estrecho hasta un merendero. En el inicio de la hoz se ha instalado una vía ferrata que cruza el río y que podemos recorrer, siempre con la contratación de un guía para los no iniciados en esta disciplina.

El trazado principal asciende de manera constante por pista rodeando el barranco de los Albogones. Atravesamos los Tormagales del Collado Pajar y llegamos tras una fuerte subida al cruce que a la derecha nos conduce al **Picayo**, una impresionante atalaya de bordes escarpados y espléndidas vistas.

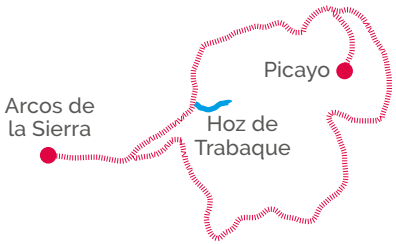

El recorrido principal retrocede por Los Navares y baja en busca de Cañada Morena y su Fuente. Continuamos el descenso mientras el camino se torna senda y llega hasta el río que vadeamos hacia la fuente de El Sapo y la Era del Collado. Conectamos con una pista que asciende levemente hasta la derivación de las Covatillas, antiguos refugios bajo peculiares formaciones rocosas.

Desde aquí, el trazado principal desciende de manera brusca y constante hasta la carretera y el final de la ruta.



Picayo / Vía ferrata en la Hoz de Trabaque.